









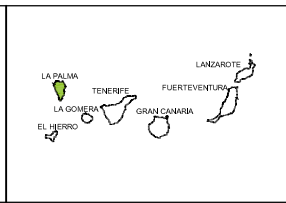
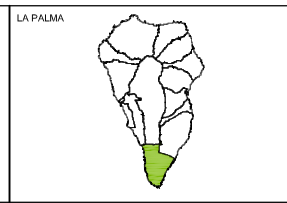
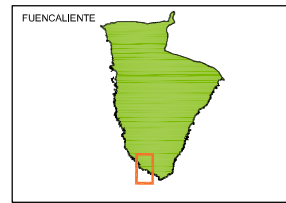


- ZONIFICACIÓN Y CATEGORIZACIÓN**
-  Suelo Rústico de Protección Costera (SRPL)
 - ZONA DE USO ESPECIAL**
 -  Suelo Rústico de Protección de Infraestructuras y Equipamientos (ZUE-SRPIE)
 - ZONA DE USO GENERAL**
 -  Suelo Rústico de Protección Paisajística (ZUG-SRPP)
 - ZONA DE USO MODERADO**
 -  Suelo Rústico de Protección Paisajística (ZUM-SRPP)
- SISTEMAS GENERALES Y EQUIPAMIENTOS**
-  Delimitación Sistema General y Equipamiento Estructurante
 - SG-TL Sistema General Termolúdico
 - EE-TL Equipamiento Estructurante Termolúdico

- DELIMITACIONES:**
-  Ámbito
 -  Límite del Término Municipal
 -  Deslinde del Dominio Público Marítimo Terrestre
 -  Límite de la Servidumbre de Protección de Costas
 -  Servidumbre de Tránsito




DOCUMENTO DE AVANCE
REVISIÓN PARCIAL DE LAS NORMAS DE CONSERVACIÓN
MONUMENTO NATURAL DE LOS VOLCANES TENEGUÍA P10

ARQUITECTO:
GABRIEL HENRIQUEZ PEREZ S.L.P.

AUTOR DEL ENCARGO:
EXCMO. CABILDO INSULAR DE LA PALMA

FECHA:
JULIO DE 2017



SITUACIÓN:
FUENCALIENTE - LA PALMA

PLANO DE ORDENACIÓN:
ZONIFICACIÓN Y CATEGORIZACIÓN. NORMAS DE CONSERVACIÓN

ESCALA:
1/5.000

PLANO:
5